RILIEVO FOTOGRAFICO / RILIEVO TOPOGRAFICO

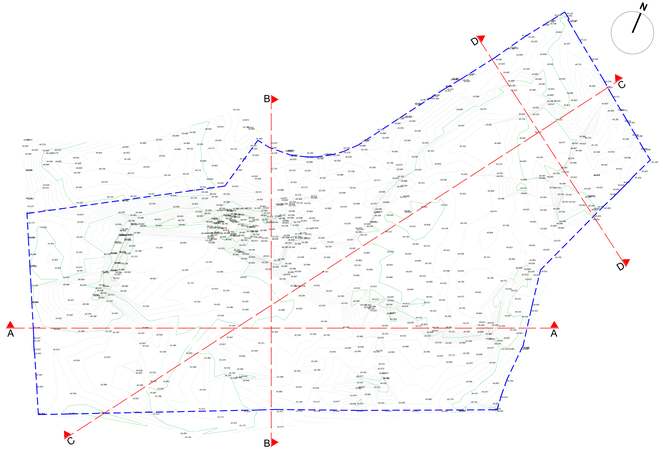

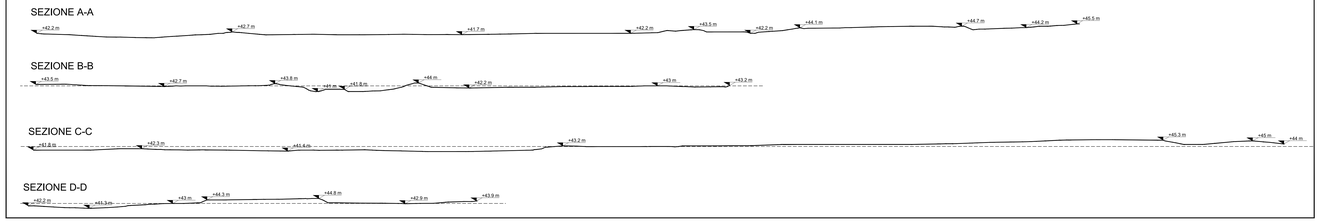

PLANIVOLUMETRICO

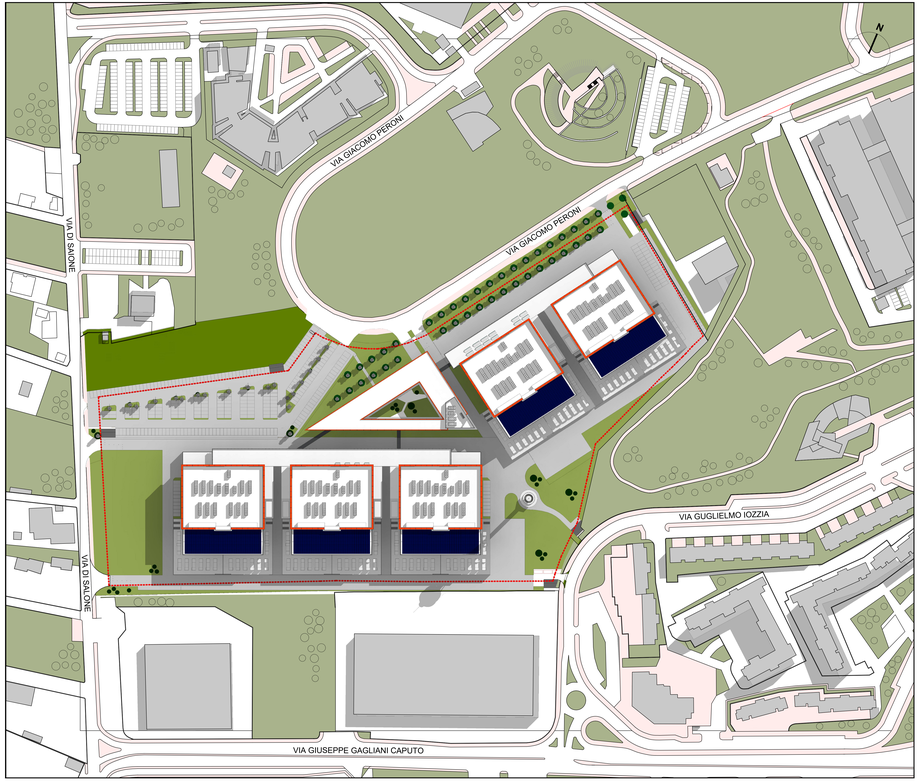

REVISIONE	DATA	DESCRIZIONE	DISEGNATO	CONTROLLATO	APPROVATO
-	29/07/2019	Prima emissione	A.B.	D.M.	D.M.

ECOGEO s.r.l.
SEDE E LABORATORIO
Via P. Colaci 2 - 24125 BERGAMO
Tel 0350377155 Fax 0350399800 E-mail info@ecogeo.net
R. I.B.A.N. 24/0548 - - Part. IVA 03995120166

- RILEVAMI GEOLOGICHE
- PROGETTAZIONE ARCHITETTONICA
- TECNOLOGIE D'AMBIENTE
- PROTEZIONE DALLA CORROSIONE
- INFORMATICA APPLICATA

DATA	NOMENCLATORE	FILE
29/07/2019		P10168.dwg

COMMITTENTE
TECNOPOLO S.P.A.
via Ardito Desio n. 60
00131 Roma (RM)

ARUBA S.P.A.
via S.Clemente n. 53
24036 Ponte San Pietro (BG)

PROGETTO

VERIFICA DI ASSOGGETTABILITÀ A V.I.A.
AI SENSI DEL D.LGS 152/2006 E S.M.I.

Insediamento: polo tecnologico industriale comparto B (parte) ubicato tra le vie di Salone, Giuseppe Gagliani Caputo e Giacomo Peroni in località Settecamini-Case Rosse in Roma (RM)

OGGETTO	RELAZIONE	TAVOLA	SCALA
Planimetria generale	RT/16293/19	4	1:1.000

VISTO	ELABORAZIONE INFORMATICA	DIREZIONE TECNICA
	Dott. Ing. A. Bonaldi	Dott. Geol. D. Marsetti
	AI TERMINI DI LEGGE SI RISERVA LA PROPRIETA' DEL PRESENTE ELABORATO CON DIVIETO DI RENDERLO NOTO A TERZI SENZA NOSTRA AUTORIZZAZIONE SCRITTA	SOFTWARE UTENTE AUTOCAD 20.0 MICROSOFT WINDOWS XP MICROSOFT OFFICE 2003

IL PROFESSIONISTA	IL PROFESSIONISTA	IL PROFESSIONISTA	IL PROFESSIONISTA
Dott. Diego Marsetti			